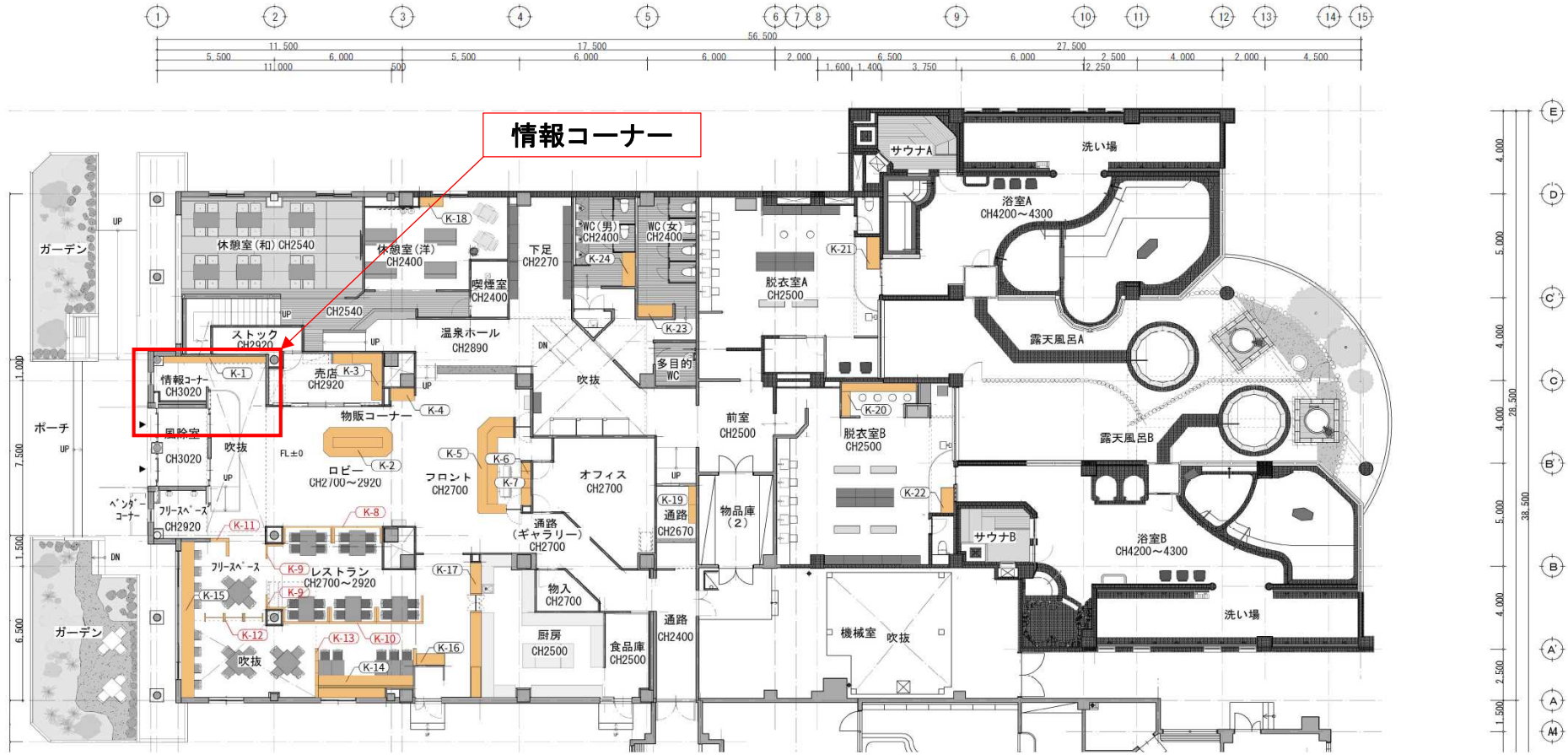


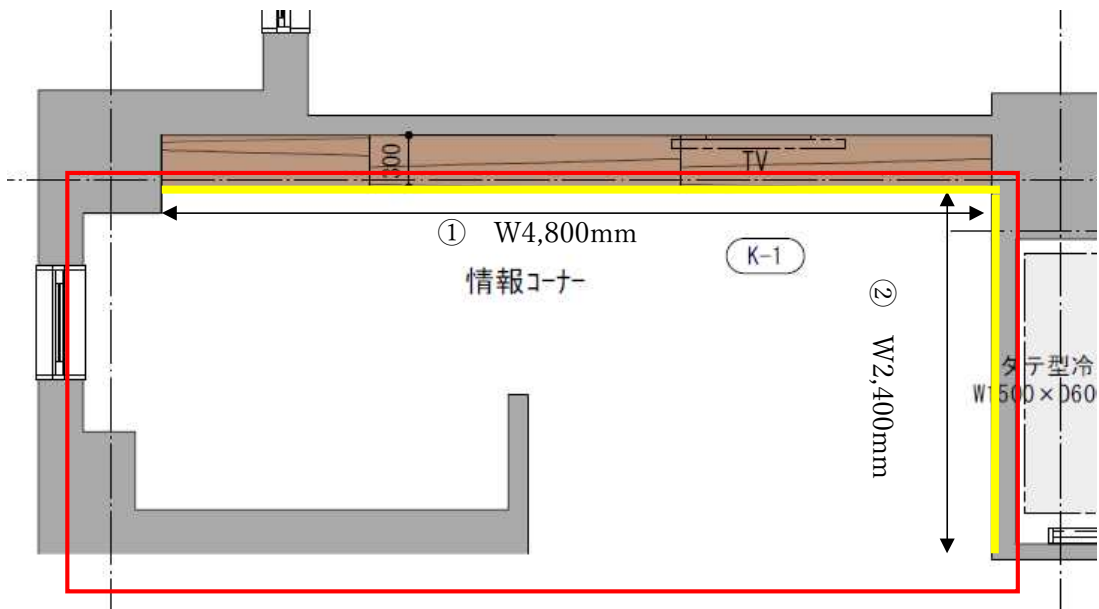
町民保養センター1 階平面図 (道の駅・275つきがた)



※赤字の記号は別塗工事とする

町民保養センター（道の駅・275つきがた） 情報発信機能整備位置

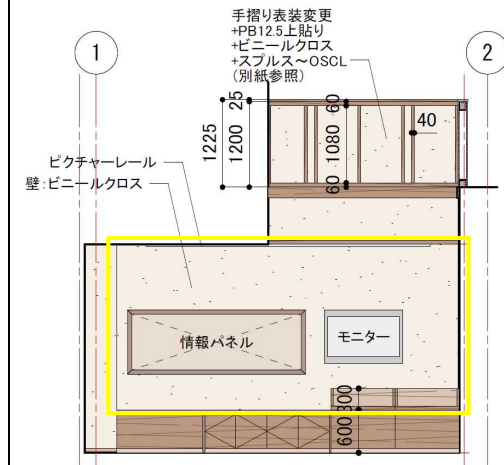
(平面)



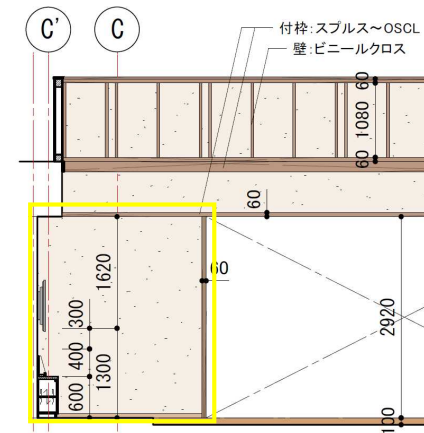
パネル等設置可能壁面

- ① W4,800mm H1,350mm (下地有り)
※下部にパンフレット台あり (収納付き)
- ② W2,400mm H2,920mm (下地無し)

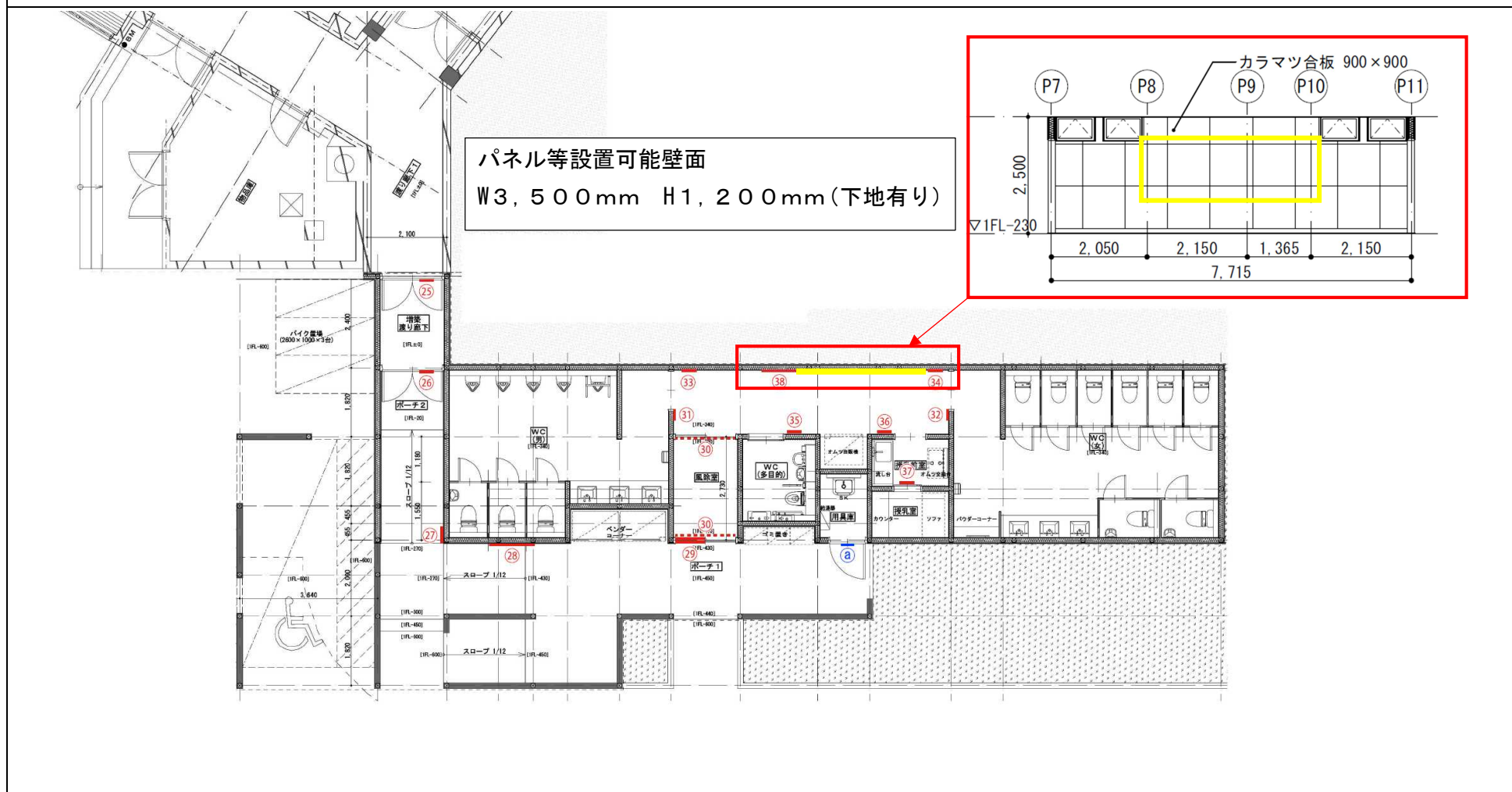
①の立面 ※情報パネル、モニターは設置例



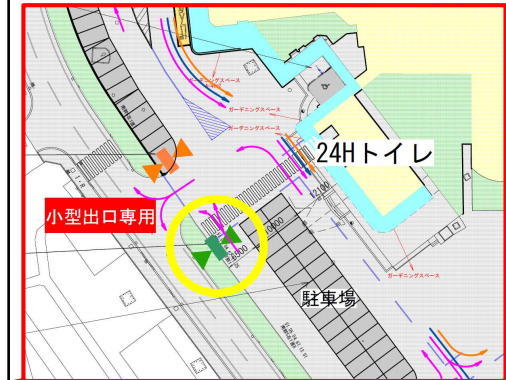
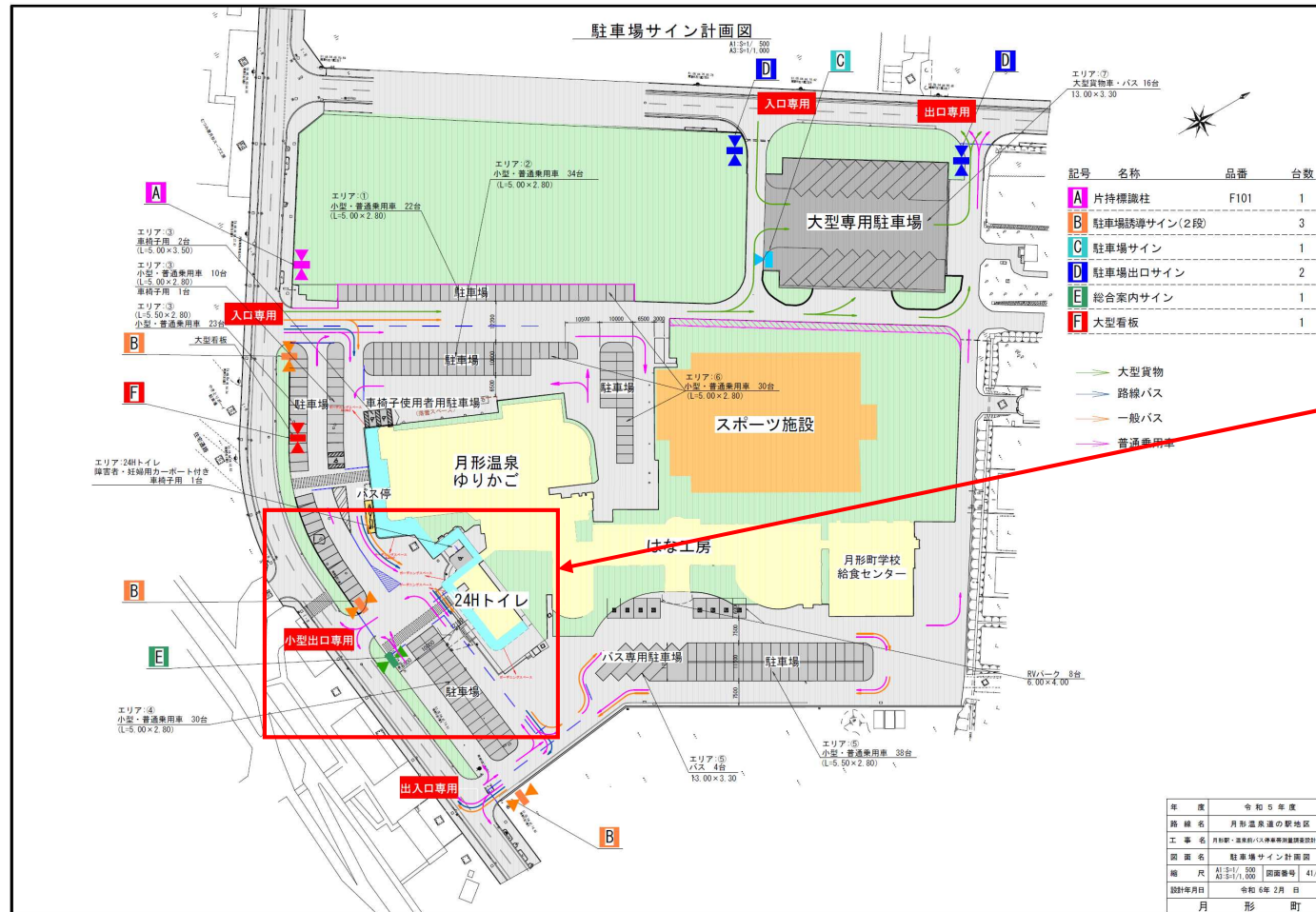
②の立面



24時間公衆トイレ 情報発信機能整備位置



保養センター周辺施設（道の駅）案内看板（総合案内） 位置図



総合案内サイン
W1, 800mm × 900mm

年度	令和5年度
路線名	月形温泉道の駅地区
工事名	月形駅・道の駅バス乗降場利用促進設計業務
図面名	駐車場サイン計画図
縮尺	A1:1/500 図面番号 41/48
設計年月日	令和6年2月 日
月	形 町